



Club Alpino Italiano

Sezione di BESANA in BRIANZA

Via Luigi Viarana, 14 - 20842 Besana in Brianza Mb - tel 0362 995524

caibesana@tiscali.it / info@caibesana.it / www.caibesana.it   [caibesana](https://www.facebook.com/caibesana)






Escursionismo
Val Antrona

RIFUGIO ANDOLLA (VB) (m. 2061)

Domenica
19 giu 2022



difficoltà EE 	tempo percorrenza h R↓ 4,30 Percorso 7,30km	alt.max  m. 2100	dislivello pos ↑ / neg ↓ m. 800 / 800	inizio escursione Antrona P. (Vb) m. 1504	luogo ed orario di partenza Stazione FS - Besana in B.za ore 07:00	mezzi propri 
---	--	--	---	---	--	---

Note: **possibilita' di BUS GT al raggiungimento di 25 - 30 persone**



Il rifugio è ubicato in Valle Antrona, valle laterale della Val d'Ossola, all'Alpe Cheggio in prossimità del Lago dei Cavalli.

Partenza: Arrivando all'alpe e posteggiata l'auto nello spazio antistante la partenza della teleferica, si attraversa il muraglione della diga, prendendo il lato sinistro del bacino. Il percorso è in falsopiano; supera una fontana scavata in un tronco e si sale con un itinerario intagliato nella roccia, con una bellissima vista sulle acque del lago. Dopo diversi saliscendi si attraversa il torrente Loranto su di un solido ponte. Risaliti sull'altro versante ci si addentra nella valle e, con un riposante percorso pianeggiante, si giunge all'alpe Ronchelli.

Attraverso un pascolo la mulattiera si fa ripida, si continua a destra tralasciando la pista che esce in piano, verso l'alpe Campolamana. Con dei tornanti si guadagna presto quota; alla fine di questi c'è una piccola presa dell'acqua che funge da fontanella.

Pochi metri e si giunge nel vasto pianoro degli alpeggi di Andolla, si attraversa la giavina, si oltrepassa una sorgente posta sotto un sasso, e da qui, in pochi minuti si giunge al rifugio Andolla.

PER CHI VOLESSE PROSEGUIRE:

Dal rifugio Andolla la traccia del sentiero si fa esile, si prosegue in direzione del Passo di Andolla, (sempre ben visibile lungo tutto il percorso), comunque ben segnalato da bolli bianchi e rossi. Il sentiero da questo punto non è più battuto, e si snoda su un percorso di blocchi accatastati, alternando passaggi ripidi e meno ripidi.

Dopo circa mezz'ora si gode di un ottimo panorama sul sottostante Lago dei Cavalli e su Cheggio.

Per arrivare poi al Passo di Andolla occorre fare l'ultimo tratto un pò più ripido che permette di arrivare al Passo a quota 2418 m. in circa 1h dal Rifugio. Da qui si potrà godere di un grande panorama del Weissmeis 4021 m. e sulla valle Svizzera che risale da Gondo.



Club Alpino Italiano

Sezione di BESANA in BRIANZA

Via Luigi Viarana, 14 – 20842 Besana in Brianza Mb – tel 0362 99524

caibesana@tiscali.it / info@caibesana.it / www.caibesana.it   caibesana

