

Club Alpino Italiano

Sezione di BESANA in BRIANZA

Via Luigi Viarana, 14 - 20842 Besana in Brianza Mb - tel 0362 995524

caibesana@tiscali.it / info@caibesana.it / www.caibesana.it  CAI Besana




esc alpinistica





Tonale

SENTIERO dei FIORI (m. 3166)

sabato

27 lug 2019



difficoltà	tempo percorrenza	alt. max	dislivello	inizio escursione	luogo ed orario di partenza	mezzi
EE A 	 ore 6 / 7	 m.3166	pos ↑ / neg ↓ m. 800 / 400	Passo del Tonale m. 1883	Stazione FS - Besana in B.za ore 06:00	

Note



Telecabine per Passo Paradiso e da Passo Presena.

Un itinerario di eccezionale interesse paesaggistico, naturalistico e storico che si svolge interamente attorno ai 3000 metri di quota, sulle cime e le impervie creste tra il Castellaccio ed il Pisgana, antica linea di confine con l'impero austro-ungarico. Ripercorre gli arditi camminamenti, gallerie e trinceramenti della prima linea italiana durante la Grande Guerra, ove gli alpini furono costretti a combattere, in condizioni ambientali disumane, per quasi quattro anni, inverni compresi. Maestoso panorama sulle vette ed i ghiacciai dell'Adamello e dell'Ortles - Cevedale. Pregevole flora alpina d'alta quota. Pur quasi interamente attrezzato con cavi e catene, richiede comunque adeguato equipaggiamento, bel tempo e abitudine a camminare in quota.

Si sale con la telecabina fino al Passo Paradiso a quota 2585 metri. Si inizia a camminare per morene e facili roccette, si giunge a Passo Castellaccio (2963 metri), dove sono ancora ben visibili le testimonianze risalenti al primo conflitto mondiale. Da qui, con un'aerea traversata in quota dai panorami mozzafiato, punteremo alla cima del Corno di Lagoscuro (3166 metri) percorrendo il "Sentiero attrezzato dei Fiori", una parte della prima linea che contrapponeva i soldati italiani a quelli dell'impero austro-ungarico durante la Prima Guerra Mondiale. Questo percorso, recentemente risistemato con l'aggiunta di due spettacolari passerelle, presenta tratti esposti e va affrontato con un'adeguata attrezzatura da montagna. Raggiunta la vetta ed il piccolo bivacco, si scende verso il Passo del Lagoscuro (m. 2970), altra zona ricchissima di testimonianze storiche. Da qui, un sentiero nuovo ci porta quasi in piano al Passo Presena da dove prendiamo la telecabina che ci riporta comodamente al Passo del Tonale.

Difficoltà globale: occorre essere dei buoni escursionisti in grado di fare almeno 700 metri di dislivello al giorno e camminare per 6-8 ore al giorno. Non occorre avere esperienza alpinistica. Si tratta di un trekking impegnativo in quota su ghiacciaio e sentieri non battuti.

Attrezzatura:

Materiale tecnico: casco, imbraco, set da ferrata, 1 moschettone ghiera, ramponi ghiacciaio.

Zaino 30 litri, mangiare (barrette, panini, frutta secca...), borraccia o thermos, occhiali da sole (categoria 3 o 4), scarponi suola rigida, giacca gore-tex, giacca pile, pantaloni e maglia traspiranti, maglietta traspirante di ricambio, guanti leggeri e pesanti, berretto o bandana, ghette, protezione solare, pila frontale con batterie cariche.

Club Alpino Italiano

Sezione di BESANA in BRIANZA

Via Luigi Viarana, 14 - 20842 Besana in Brianza Mb - tel 0362 995524





caibesana@tiscali.it / info@caibesana.it / www.caibesana.it  CAI Besana



esc alpinistica
Tonale

SENTIERO dei FIORI (m. 3166)

sabato
27 lug 2019

difficoltà EE A 	tempo percorrenza  ore 6 / 7	alt. max  m.3166	dislivello pos ↑ / neg ↓ m. 800 / 400	inizio escursione Passo del Tonale m. 1883	luogo ed orario di partenza Stazione FS - Besana in B.za ore 06:00	mezzi 
---	---	---	---	--	--	--

Note



Telecabine per Passo Paradiso e da Passo Presena.

