

Club Alpino Italiano

Sezione di BESANA in BRIANZA

Via Luigi Viarana, 14 - 20842 Besana in Brianza Mb - tel 0362 995524

caibesana@fiscali.it / info@caibesana.it / www.caibesana.it  CAI Besana






escursionismo

Val d'Aosta

RIFUGIO DEFFEYES (m. 2370)

domenica
14 giu 2020



| difficoltà | tempo percorrenza | alt. max | dislivello | inizio escursione | luogo ed orario di partenza | mezzi |
|---|-------------------------------|--|-------------------------------|-------------------------|---|--|
|  | A↑ h 3,00 R↓ 2,30 ore 5,30 |  m.2494 | pos ↑ / neg ↓ m. 900 / 900 | La Joux (Ao) m. 1594 | Stazione FS - Besana in B.za ore 06:00 |  |

Note

Il rifugio Alberto Deffeyes è un rifugio situato nel vallone di La Thuile, nelle Alpi Graie, a 2 500 m s.l.m. Si trova ai piedi della Testa e del ghiacciaio del Rutor in una conca particolarmente ricca di laghi alpini. Lungo il percorso di salita si incontrano le tre cascate del Rutor, molto suggestive, e il Lac du Glacier.

Da La Joux, alla fine della strada asfaltata, prendere a sx la mulattiera che, valicato poco dopo con un ponte di legno il torrente Rutor, si addentra in pineta e raggiunge la prima cascata (Si può abbreviare proseguendo dritto dal piazzale di La joux). Superato un ulteriore tratto di pini, la mulattiera esce su terreno aperto alla baita Percet e, una volta raggiunta la seconda cascata, rientra nel bosco per condurre, con una lunga salita a tornanti, all'Alpage du Glacier. Una breve e leggera discesa permette di raggiungere le sponde del laghetto attraversandone l'emissario su un ponte di pietra.

Un'ulteriore salita in terreno aperto e sassoso conduce, con numerosi tornanti, ad una specie di piccolo colle che precede di poco il rifugio, visibile solo all'ultimo momento e posto ad un ora circa dal ghiacciaio del Rutor.

LA JOUX (m. 1594) – CASCATE DEL RUTOR – RIFUGIO DEFFEYES (m. 2494)

Da La Joux seguire il sentiero n. 3. La prima cascata si raggiunge in venti minuti. Per vedere la seconda (m. 1850) e la terza cascata (m. 2000) - a circa 1 ora di cammino dalla prima - si devono fare due brevi deviazioni sulla destra. Tornare sul sentiero principale, proseguire verso il Lac du Glacier (m. 2143) e poi imboccare il sentiero a sinistra che porta al rifugio Deffeyes.