



Club Alpino Italiano

Sezione di BESANA in BRIANZA

Via Luigi Viarana, 14 - 20842 Besana in Brianza Mb - tel 0362 995524




caibesana@tiscali.it / info@caibesana.it / www.caibesana.it  CAI Besana

domenica
28 giu 2020

RIFUGIO MARGAROLI (m. 2194)

escursionismo
Val Vannino




mezzi	luogo ed orario di partenza	inizio escursione	dislivello	alt. max	tempo percorrenza	difficoltà
	Stazione FS - Besana in B.za ore 06:00	Canza (Vb) m. 1419	pos ↑ / neg ↓ m. 780 780	 m. 2200	A↑ h 3,00 R↓ h 2,30 ore 5,30	E 

Note  Possibile tappa intermedia: Rifugio Miriam (m. 2050 - dislivello m. 630 - ore 2,30)

Il Rifugio Margaroli si trova in una bella posizione su un dosso a metri 2194, tra l'Alpe Vannino e la diga del lago omonimo, alla testata del Vallone di Vannino, tributaria della Val Fromazza.

Si lascia l'auto nel parcheggio sulla strada per le cascate del Toce, proprio all'altezza del cartello che da il benvenuto a Frundwald (Canza in lingua walser). Da qui ci si porta oltre il ponte sul Toce, attraversando il piccolo nucleo di case e stalle in legno con i tipici fregi sulle porte, le finestre e le facciate, fino ad arrivare al cartello che indica la Val Vannino, il Rif. Myriam (tappa intermedia) e il Rif. Margaroli. Il sentiero comincia dolcemente ed è impossibile sbagliare strada. Si continua così lungo il serpentone con numerosi tornanti fino a quota 1600 circa. Ci si porta verso sud sempre seguendo la strada, fino all'imbocco della valle facilmente riconoscibile per il rumore degli impianti di risalita di Sagersboden a 1780 metri circa di quota. Ora inizia un lungo tratto dove la salita si fa più pronunciata, la valle stretta e silenziosa ci porta a quota 2000 metri, dove la vegetazione ad alto fusto lascia spazio ad ontani e rododendri. Gli unici rumori qui sono quelli dell'acqua del torrente Vannino che salta tra i giochi di ghiaccio e neve e qualche richiamo dei numerosi scoiattoli.

Ora la valle appare in tutta la sua bellezza, alte pareti di granito la incorniciano a nord e a sud mentre in fondo è ben visibile la mole bianca della Punta d'Arbola: bellissima montagna di oltre 3200 metri che si specchia nel Lago dei Sabbioni. Ora il sentiero spiana e la valle si allarga: in breve si raggiunge un piccolo guado e subito oltre il bivio sulla sinistra per il Rifugio Myriam, segnalato da un cartello in metallo bianco. Per il rifugio Margaroli e il lago si continua dritto. Ci si tiene sempre sulla destra del torrente e in meno di un'ora si è in vista della diga e del Rifugio Margaroli (2196 metri). È meglio risalire il pendio a destra del rifugio poiché il sentiero che porta direttamente alla diga è esposto.

 Da Sagersboden (m. 1772), usufruendo della seggiovia da Valdo, si prosegue lungo la pista agricola per l'Alpe Vannino (sentiero G99 come descritto sopra - dislivello m. 424 - ore 1,00)