



Club Alpino Italiano

Sezione di BESANA in BRIANZA

Via Luigi Viarana, 14 - 20842 Besana in Brianza Mb - tel 0362 995524

caibesana@tiscali.it / info@caibesana.it / www.caibesana.it  CAI Besana



domenica
06 ott 2019

MORBEGNO - SONDRIO

SENTIERO VALTELLINA

biciclettata
Valtellina



mezzi	luogo ed orario di partenza	inizio escursione	lunghezza	dislivello	tempo percorrenza	difficoltà
	Stazione FS - Besana in B.za ore 08:00	Morbegno (So) m. 262	↔ Km. 26,3	↑ m. 130	A↑ h 2,30 ore 2,30	F 

Note Previsto servizio trasporto biciclette.

Il sentiero Valtellina è una pista ciclabile che si snoda lungo l'intera Valtellina da Colico a Bormio per circa 115 km di percorso che si snoda lungo l'adda tra campagne, piantagioni di meleti e vecchi borghi.

Anche se si chiama "sentiero" la strada che attraversa la Valtellina è una pista ciclopedonale a tutti gli effetti, tra l'altro anche molto trafficata nei giorni festivi.

Superata Morbegno proseguiremo in direzione di Talamona.

Percorreremo un tratto di statale di circa 3 km, sino a superare il bivio per Tartano, dove alla nostra sinistra troveremo una piccola deviazione ed una struttura in legno, Chiosco del Ponte, dove riparte la pista.

Ripreso il tratto asfaltato, il percorso ci condurrà nei pressi di alcune dighe che oltrepasseremo anche grazie all'ausilio di piccoli ponticelli in legno.

Raggiungeremo l'abitato di Selvetta dove attraverseremo un ponte sull'adda per poi svoltare subito a sinistra al termine del ponte stesso. Le indicazioni precise ci permettono di seguire il percorso alla perfezione senza alcuna difficoltà nel capire il percorso da seguire. Superato il ponte troveremo una traccia cementata e poi ancora asfaltata.

Continueremo a seguire la traccia asfaltata che immersa completamente nella natura ci condurrà in poco tempo a Sondrio, ma prima di raggiungerlo affronteremo nuovamente bellissimi ponticelli in legno che ci permetteranno di superare torrenti provenienti dalle valli antistanti, oltre a percorrere i bellissimi giardini dei campi di golf.

Come per gran parte del percorso, anche in questo tratto, incontreremo delle aree di sosta con panchine, fontane, ecc.. dove poter riposare.

Giunti a Sondrio nei pressi di un noleggio di bici, il percorso affronterà un ponte, utilizzato solo dalle biciclette, che ci condurrà sul lato opposto dell'Adda ed a Sondrio.

Sondrio è il più piccolo dei capoluoghi italiani di provincia, comodo come base di appoggio per qualunque necessità. Pochi chilometri più avanti, si raggiunge Chiuro, circondato da decine di vigne ed epicentro della viticoltura valtellinese.



Club Alpino Italiano

Sezione di BESANA in BRIANZA

Via Luigi Viarana, 14 - 20842 Besana in Brianza Mb - tel 0362 995524



caibesana@tiscali.it / info@caibesana.it / www.caibesana.it  CAI Besana

domenica
06 ott 2019

MORBEGNO - SONDRIO

biciclettata
Valtellina

SENTIERO VALTELLINA

mezzi	luogo ed orario di partenza	inizio escursione	lunghezza	dislivello	tempo percorrenza	difficoltà
	Stazione FS - Besana in B.za ore 08:00	Morbegno (So) m. 262	↔ Km. 26,3	↑ m. 130	A↑ h 2,30 ore 2,30	F 

Note Previsto servizio trasporto biciclette.

