

Club Alpino Italiano

Sezione di BESANA in BRIANZA

Via Luigi Viarana, 14 - 20842 Besana in Brianza Mb - tel 0362 995524

caibesana@tiscali.it / info@caibesana.it / www.caibesana.it  [CAI Besana](#)







escursionismo

Liguria

MONTE ACUTO (m. 747)

domenica
20 set 2020



difficoltà E 	tempo percorrenza  ore 5,00	alt. max  m.747	dislivello pos ↑ / neg ↓ m. 850 / 850	inizio escursione Ceriale (Sv) m. 5	luogo ed orario di partenza Stazione FS - Besana in B.za ore 06:00	mezzi 
--	---	---	---	---	--	---

Note

Il Monte Acuto è una montagna delle Alpi Liguri, uno dei tanti monti Acuto sparsi per l'Italia. Questo, col suo crinale che scende verso il mare, divide Borghetto Santo Spirito da Ceriale e la Piana di Albenga. Facile escursione, effettuabile in tutte le stagioni, anche se nel periodo caldo non è consigliabile sia per la vegetazione che può diventare invadente, sia per l'esposizione soleggiata del percorso.

Da Ceriale si inizia a salire seguendo la strada di Cadenzo che costeggia il cimitero in direzione ovest (quadrati rossi sul muretti e pali della luce) per circa 200 m, ad un bivio girare a dx in via Piccardone fino a raggiungere un condominio rosa sulla destra. La strada diventa sterrata e di dirige, dapprima in piano poi, con pendenze lievi, tra olivi e macchia mediterranea in direzione est. Superato il castello Borelli, si incrocia il sentiero che sale da Borghetto. La salita diventa più ripida ma sempre ben segnalata con quadrati rossi fino da una cappella 281 m sul Monte Piccaro. Da questo punto, il sentiero segue fedelmente la cresta e dopo un breve tratto in discesa - in pochi minuti - si risale fino guadagnare la vetta del Monte Sopra Toirano 541 m.

Seguendo la cresta in direzione ovest, su bel sentiero di scende perdendo circa 60 m di dislivello, raggiungendo alcuni tralicci dell'alta tensione, poi sempre seguendo la cresta, il raggiunge comodamente il monte Acuto 747 m.

Variante di discesa per chi volesse allungare un po' il giro: dalla vetta del M. Acuto si prosegue per cresta fino al santuario di Monte Croce (bollo quadrato rosso). Dal santuario si segue la sterrata verso sinistra per circa 100m fino ad uno slargo con un pilone della linea elettrica con numerose frecce con scritta P1. L'inizio del sentiero è in fondo allo slargo verso valle, sulla destra della linea elettrica, qui ricompare il bollo P1, per terra, un po' nascosto dalla vegetazione. Il sentiero porta al fondovalle e a Peagna, sempre evidente e ben segnalato.