



Club Alpino Italiano

Sezione di BESANA in BRIANZA


Via Luigi Viarana, 14 - 20842 Besana in Brianza Mb - tel 0362 995524




caibesana@tiscali.it / info@caibesana.it / www.caibesana.it  CAI Besana

domenica
11 ott 2020

MONTE FERRANTE (m. 2427)

escursionismo
Valzurio



mezzi 	luogo ed orario di partenza Stazione FS - Besana in B.za ore 07:00	inizio escursione Moschel (Bg) m. 1265	dislivello pos ↑ / neg ↓ m. 1200 / 1200	alt. max  m. 2427	tempo percorrenza A↑ h 3,30 R↓ h 2,30 ore 6,00	difficoltà EE 
--	--	--	---	---	--	---

Note

Entusiasmante itinerario per una lunga valle laterale, la Valzurio, molto appartata, quasi un orrido per il tratto iniziale, lungo la magnifica bastionata che culmina nella Presolana. La valle si apre in un affascinante ed incontaminato anfiteatro naturale composto di prati, boschi, stalle, fienili e in cui non mancano le sorgenti d'acqua cristallina.

Partiamo dalle Stalle di Moschel in Valzurio per questa lunga ma gratificante escursione che ci porterà sul monte Ferrante. Superate le belle baite del Moschel ancora assopite ci inoltriamo nel bosco lungo il sentiero 311 che ci porta alla colorata baita Bruseda dove, grazie ad un esaustivo cartello, proseguiamo sulla sinistra lungo un pietroso vallone che sbuca su un pianoro con meravigliosa vista sulla Presolana al nostro fianco. Qui ci troviamo ai piedi del Ferrante, si vede già la croce anche se manca ancora tanto cammino. Il sentiero costeggia la cima Bianca e arriviamo al passo dello Scagnello dove a destra si arriva in pochi minuti al rifugio Albani mentre noi andiamo a sinistra e continuiamo a salire fino allo chalet dell'Aquila. Qui si può decidere se affrontare prima il Ferrantino e poi puntare al Ferrante oppure aggirare il Ferrantino e procedere dritti sul tortuoso sentierino che in divertente salita porta in vetta con una bella croce.

Il panorama è stupendo, si vede tutto da quassù: il bel Pizzo Coca già innevato, il Redorta, Gleno, Recastello, Tornello, la diga del Gleno ma davanti a noi la meraviglia della Presolana. Scendiamo il Ferrante per salire sul Ferrantino che abbiamo tralasciato poco prima. Il ritorno è ancora per lo stesso tragitto dell'andata. Escursione molto lunga ma non difficile, bellissima la risalita della Valzurio, stupendo il panorama dalla vetta.