

# Club Alpino Italiano

Sezione di BESANA in BRIANZA

Via Luigi Viarana, 14 - 20842 Besana in Brianza Mb - tel 0362 995524

[caibesana@fiscali.it](mailto:caibesana@fiscali.it) / [info@caibesana.it](mailto:info@caibesana.it) / [www.caibesana.it](http://www.caibesana.it)  CAI Besana



escursionismo




Val Tidone

## OLTREPO PAVESE (m. 1102)

domenica

25 ott 2020



difficoltà	tempo percorrenza	alt. max	dislivello	inizio escursione	luogo ed orario di partenza	mezzi
<b>E</b> 	A↑ h 3,00 R↓ 2,30 ore 5,30	 m. 1102	pos ↑ / neg ↓ m. 500 / 500	Zavattarello (Pv) m. 600	Stazione FS - Besana in B.za ore 07:00	

Note

*La Val Tidone è una vallata sospesa nel tempo, dove la storia si legge ovunque, nel paesaggio agrario modellato dall'uomo come nei castelli, nelle antiche pievi ed abbazie. Qui sorge Zavattarello, un borgo con tradizione militare molto antica, come racconta anche il castello del celebre capitano di ventura Jacopo Dal Verme, da poco recuperato; le mura e le torri del borgo testimoniano che era un luogo strategicamente importante per lo Stato Vermesco.*

Il percorso parte da Casa Stefanone, frazione di Zavattarello, da cui si segue in sentiero per Costa Sistra fino ad incontrare la strada asfaltata. La si imbocca, girando a sinistra, e la si percorre per circa 500 m fino ad incontrare sulla destra il sentiero in salita che porta a Monte Calenzone. Appena dopo Il Monte (m 1102) , poco prima di Monte Calenzone, si imbocca a sinistra il sentiero n. 19 che porta a Casa Rocchi (m 905) da cui si raggiunge, attraverso un sentiero passante nei boschi, la frazione di Ariore Villa da cui si giunge a Romagnese tramite strada asfaltata.