

Club Alpino Italiano

Sezione di BESANA in BRIANZA

Via Luigi Viarana, 14 - 20842 Besana in Brianza Mb - tel 0362 995524

caibesana@tiscali.it / info@caibesana.it / www.caibesana.it  CAI Besana







ciaspolata
Val Gandino

CONCA del FARNO (m. 1536)

domenica
10 feb 2019



difficoltà E 	tempo percorrenza  ore 4,30	alt. max  m.1536	dislivello pos ↑ / neg ↓ m. 900 / 900	inizio escursione Barzizza (Bg) m. 650	luogo ed orario di partenza Stazione FS - Besana in B.za ore 07:30	mezzi 
---	--	---	--	---	---	---

Note * **Prosecuzione interessante: la vetta del Pizzo Formico (m. 1636 ore 1,00)**

Il Monte Farno, che dà il nome alla conca di cui fanno parte il Pizzo Formico e la Montagnina, si trova appena sopra il paese di Gandino ed è considerato uno dei luoghi più caratteristici della media Valle Seriana, dato che la sua mole affusolata è facilmente riconoscibile da molti punti dalla valle stessa.

Dalla frazione Barzizza di Gandino saliamo in auto seguendo la bella strada asfaltata fino a poco oltre l'ex-Colonia Montana, dove, in un grande spiazzo apposito, parcheggiamo l'auto. Zaino in spalla percorriamo una stradetta asfaltata (sentiero CAI 542) che, snodandosi tra alcune case di vacanza, conduce al Rifugio Monte Farno (1248 m.), ora bar-ristoro quasi sempre aperto. Proseguiamo lungo la carrareccia, che con alcuni tornanti ci permette di guadagnare subito quota e di portarci sul panoramico pianoro del Prato Porta.

Superato il Rifugio Farno, prendiamo il sentiero alla nostra destra e dopo un sinuoso sentiero in cemento arriviamo ad un monumentale roccolo, da cui si può godere di un panorama incantevole.

Dopo circa 10 minuti dal roccolo entriamo nella conca di fronte alla maestosa croce del Pizzo Formico, solcata da un sentiero quasi pianeggiante che, in un'altra mezz'oretta di camminata, ci porta alla Baita Ilaria.

Il Rifugio Parafulmine, è in vista e, dopo qualche passo non troppo difficile, eccoci arrivati; da cui il panorama è spettacolare, aprendosi sulla vallata sottostante.

Salita al Pizzo Formico

Dalla carrareccia imbocchiamo poi il comodo sentiero che, salendo sulla sinistra, ci porta in facile salita ed in breve tempo in vetta al Pizzo Formico (1636 m.) seguendo la cresta sparti-acque tra Val Gandino e Val Seriana, dove il panorama si apre verso le Prealpi e Alpi Orobie dell'alta Valle Seriana. Sostiamo per un bel po' in vetta accanto ai piedi della grande massiccia croce ad ammirare e fotografare lo splendido panorama a 360° verso la Val Gandino, la media Val Seriana e le Prealpi con l'Alben e l'Arera a sud, l'alta Valle Seriana a nord con la conca-altopiano di Clusone con ampia vista verso i Giganti (Diavolo-Redorta-Coca) e la Regina delle Orobie, la Presolana e verso, lontano, l'Adamello.





Club Alpino Italiano

Sezione di BESANA in BRIANZA

Via Luigi Viarana, 14 - 20842 Besana in Brianza Mb - tel 0362 995524

caibesana@tiscali.it / info@caibesana.it / www.caibesana.it  CAI Besana



difficoltà	tempo percorrenza	alt. max	dislivello	inizio escursione	luogo ed orario di partenza	mezzi
E 	 ore 4,30	 m.1536	pos ↑ / neg ↓ m. 900 / 900	Barzizza (Bg) m. 650	Stazione FS - Besana in B.za ore 07:30	

Note * Prosecuzione interessante: la vetta del Pizzo Formico (m. 1636 ore 1,00)

