

Club Alpino Italiano

Sezione di BESANA in BRIANZA

Via Luigi Viarana, 14 - 20842 Besana in Brianza Mb - tel 0362 995524

caibesana@fiscali.it / info@caibesana.it / www.caibesana.it  [CAI Besana](#)






ciaspolata
Valtournenche

CONCA di CHENEIL (m. 2023)

domenica
29 mar 2020



difficoltà	tempo percorrenza	alt. max	dislivello	inizio escursione	luogo ed orario di partenza	mezzi
E 	A↑ h -,- R↓ -,- ore -,-	 m.	pos ↑ / neg ↓ m. --- / ---	Valtournenche (Ao) m. 2023	Stazione FS - Besana in B.za ore 06:00	

Note **Il dislivello ed il tempo di percorrenza sono dipendenti dall'itinerario scelto in loco.**

La conca di Cheneil è senza dubbio uno dei luoghi più incantevoli della Valle d'Aosta. Ampi pascoli incorniciati dai larici, un ameno ruscello e qualche baita, compongono un belvedere privilegiato che spazia dalla conca di Cignana alle Grandes Murailles e al Cervino. Un panorama grandioso in tutte le direzioni con lo sguardo attratto dalla montagna che domina la valle: il Cervino.

La Conca di Cheneil è una delle aree più conservate della valle non presentando alcun impianto di risalita e non essendo raggiungibile in auto. Dopo una rapida salita si raggiunge la conca con il borgo e il suo rifugio aperto tutto l'anno. Un paesaggio innevato da favola tra le montagne della Valle D'Aosta.

L'itinerario offre viste sul Gran Tournalin, qui ci fermeremo per riprendere il paesaggio. La salita continua lungo un bosco di larici fino ai pascoli superiori da dove si gode di un'ottima vista e si possono realizzare ottime immagini.

Salita al Santuario della Clavarité (m. 2530 - ore 1,30)

Al termine del villaggio proseguire sulla pista battuta sino a raggiungere una palina segnaletica: proseguire dritto per una cinquantina di metri dopodiché deviare a sinistra incominciando a risalire il bosco con una diagonale (normalmente vi è la traccia battuta). Dopo una decina di minuti si raggiunge una piccola radura in mezzo ai larici: da qui inizia un tratto di percorso, abbastanza impegnativo, solcato dalle tracce degli sciatori in discesa. Questo tratto di itinerario segue una piccola cresta spartiacque sino a raggiungere nuovamente la pista battuta. Seguire la pista sino al Colle di Fontana Fredda: vi è la possibilità di tagliare alcuni suoi ampi tornanti, risalendo però dei tratti di consistente salita. Superato un ultimo tratto piuttosto ripido, la pista battuta vira verso destra puntando il colle di Fontana Fredda. Dopo aver avvistato l'arrivo dello ski-lift, svoltare a sinistra e si percorre in pochi minuti il tratto che separa il colle dal Santuario de la Clavalité.

Giunti al Santuario si può infine apprezzare il bellissimo panorama sul Cervino e le Grandes Murailles senza trascurare la bella vista sulle cime attigue: Monte Roisette e Gran Tournalin.