

Club Alpino Italiano

Sezione di BESANA in BRIANZA

Via Luigi Viarana, 14 - 20842 Besana in Brianza Mb - tel 0362 995524

caibesana@fiscali.it / info@caibesana.it / www.caibesana.it  [CAI Besana](#)







escursionismo
Valle del Drogo

ALPE LENDINE (m. 1710)

domenica
03 mag 2020



difficoltà E 	tempo percorrenza  ore 6,00	alt. max  m. 1800	dislivello pos ↑ / neg ↓ m. 750 / 750	inizio escursione Olmo (So) m. 1056	luogo ed orario di partenza Stazione FS - Besana in B.za ore 07:00	mezzi 
---	---	---	---	---	--	---

Note

L'Alpe Lendine (m. 1710), è un angolo di rara bellezza dove il tempo sembra sospendere il suo crudele corso che divora ogni cosa. L'alpeggio, attestato già nel secolo XIV come alpe di Olmo, d'estate si ravviva per la gioiosa presenza delle tante persone che soggiornano nelle baite ristrutturata. Troviamo qui anche una piccola chiesetta dedicata alla B. V. Maria: qui verrà ricavata la Casa dell'Alpe, con funzione di bivacco.

Da Chiavenna sulla S.S. 36 dello Stelvio raggiungiamo S. Giacomo Filippo e andiamo a destra, seguendo le indicazioni per Olmo (m. 1056). Parcheggiamo in centro all'abitato e ci portiamo alle case più in alto passando per dei vicoli acciottolati. Troviamo e imbocchiamo una mulattiera a scalini e, tralasciando la deviazione sulla sinistra per Laguzzolo, arriviamo alle stalle di Zecca (m. 1162). Da qui, seguendo i segnavia e piegando verso destra, ci immettiamo in un bosco di larici. Camminiamo quindi sul versante destro orografico della Valle del Drogo fino all'abbandonata località di Corseca (m. 1381). Giunti nel fondovalle, ricominciamo a salire verso SO passando un paio di ponti. Raggiungiamo quindi l'Alpe Landine (m. 1706) e le sue baite che stanno ai piedi del Pizzaccio (m. 2591) e sono circondate da pareti rocciose. Continuiamo piegando a sinistra e guadando un altro torrente. Saliamo per il bosco e per tratti rocciosi fino a quota 1800 metri. Attraversiamo quindi una valletta, dopodiché aggiriamo una costa rocciosa e, deviando in direzione SE in leggera salita, raggiungiamo l'Alpe Laguzzolo (m. 1774).

Dalla baita più in basso dell'alpe prendiamo un sentiero segnalato che scende ripido per un tratto. Arriviamo poi su di un breve piano percorso il quale giungiamo ai prati della Costa (m. 1151). Nelle vicinanze della prima baita deviamo a sinistra e ritorniamo alle stalle di Zecca e da queste scendiamo a Olmo per la stessa via percorsa all'andata.