




**Dati della capanna**

-  53 posti (16/16/21)
-  091 946 10 08
Natel 4/5
-  Alta Valle del Trodo
711.520 / 107.330
-  1333 Tesserete
286 Malcantone
-  UTOE Bellinzona
-  www.capanneti.ch
www.utoe.ch

Apertura, gerenza, cucina

-  Chiusa da fine ottobre ad inizio giugno. Non è possibile avere le chiavi
-  Guardiano presente da inizio giugno a fine ottobre
-  Il guardiano prepara pasti

Informazioni, prenotazioni

1. nel periodo che è custodita: direttamente in capanna
2. **Guardiano:**
Jonatha Columberg,
6575 San Nazzaro,
079 708 68 94
columberg69@bluewin.ch
3. Alessio Fianco, Malcantone
6535 Rinvrecco (GR)
079 223 85 49

Vie di accesso

1. Alpe Foppa 1530 m (Teleferica da Rivera): 1 h (T1)
2. Alpe di Neggia 1395 m (Bus): 1,30 h (T2)

Traversate ad altre capanne

Alpetto di Caviano 5 h

Caratteristiche

Inaugurata nel 1941, riattata nel 1955 e nel 1988; costruzione in sasso con tetto in lamiera, interni rivestiti in legno disposti su 2 piani, 2 refettori per un totale di 70 posti, camino, cucina elettrica, posti letto suddivisi in tre stanze, doppi servizi igienici all'interno. Locale separato per il guardiano, panoramico piazzale esterno con tavoli.

Complementi: Riscaldamento a legna; acqua corrente in capanna; illuminazione elettrica; spine elettriche da 220 V; letti con coperte di lana.

Informazioni utili

Teleferica Rivera - Alpe Foppa
091 946 23 03

Teleferica Monte Lema
091 609 11 68

**Via di salita da Alpe Foppa**

(1 h - 330 m disl. - sentiero marcato - T1)
Da Rivera si prendono le gondole che in breve tempo portano all'Alpe Foppa di Sopra (1530 m), dove vi è pure un ristorante con terrazza. Attraversata la conca, si segue la strada sterrata, si passa sotto lo scilift e ci si inoltra nella Valle del Trodo. Si continua a seguire la strada che con comodi tornanti conduce sulla cresta in prossimità della stazione dei telefoni di Manera. Duecento metri pianeggianti sulla dorsale conducono alla capanna.

Escursioni**Monte Tamaro 1961 m:**

(30 min. - 150 m disl. - sentiero marcato - T3)
Dalla capanna si segue il sentiero quasi orizzontale che porta sotto il Motto Rotondo. (Lì si trova l'ex caserma militare) si prosegue poi tagliando alcuni pendii, fino alla Bocchetta del Motto Rotondo (1843 m, senza nome sulla carta nazionale). A tale bocchetta si trova una piccola antenna e un piccolo locale scavato nella roccia. Il sentiero si alza lungo la cresta del Monte Tamaro sino in vetta, sfruttando qualche tratto erboso tra le rocce a placche.

Altre escursioni: traversata Tamaro - Lema, Alpe di Neggia.

Ascensioni: Monte Tamaro, Monte Lema, Monte Gradiccioli.

Sulla cresta che divide due regioni

Il Sottoceneri (con il Lago Ceresio) e il Sopraceneri (con il Lago Maggiore) sono divisi da una cresta spartiacque che si può percorrere lungo un sentiero, da cui si gode uno stupendo panorama. Da qui sembra quasi toccare con mano il fondovalle, dove città, paesi e laghi, creano un mosaico unico e suggestivo. La capanna Tamaro si trova all'estremità settentrionale di questo percorso, che è servito da due teleferiche: quella del Tamaro a nord e quella del Lema a sud.

Natura

La capanna, essendo sulla cresta spartiacque, gode di un panorama unico ed affascinante su tutta la regione circostante e a perdita d'occhio sino ai 4'000 vallesani.

Particolarità

La chiesa Santa Maria degli Angeli edificata all'Alpe Foppa dall'architetto Mario Botta, un'interessante costruzione architettonica che domina tutto il fondovalle.

Sulla costa di Manera, a pochi metri dalla capanna, vi è una mastodontica stazione delle telecomunicazioni.

Alpe Foppa, sullo sfondo il Piano di Magadino

